

Kruispunt World Food Center Oost



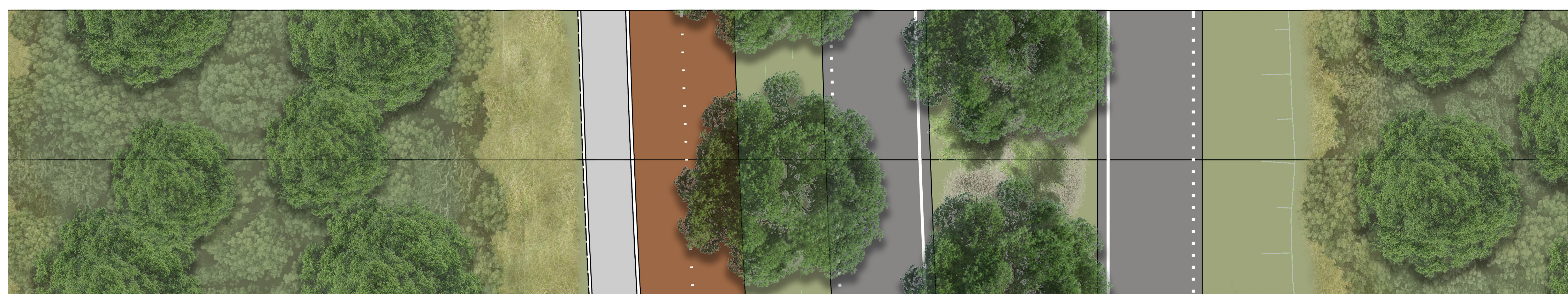
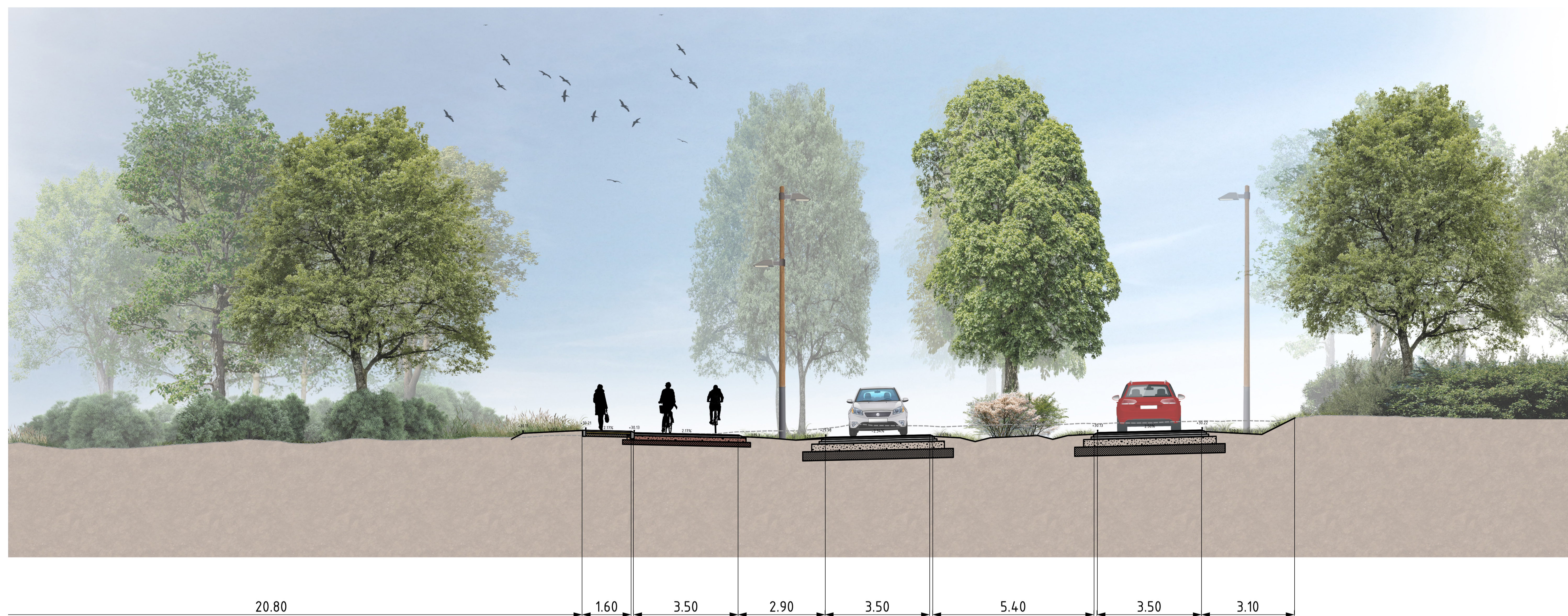
De LARGAS-rotonde die toegang biedt tot de oostelijke ingang van het World Food Center-terrein. Ten noorden van dit kruispunt bevindt zich het Bospark Maurits Noord dat alleen per fiets of te voet toegankelijk

Veranderd ten opzichte van april 2020

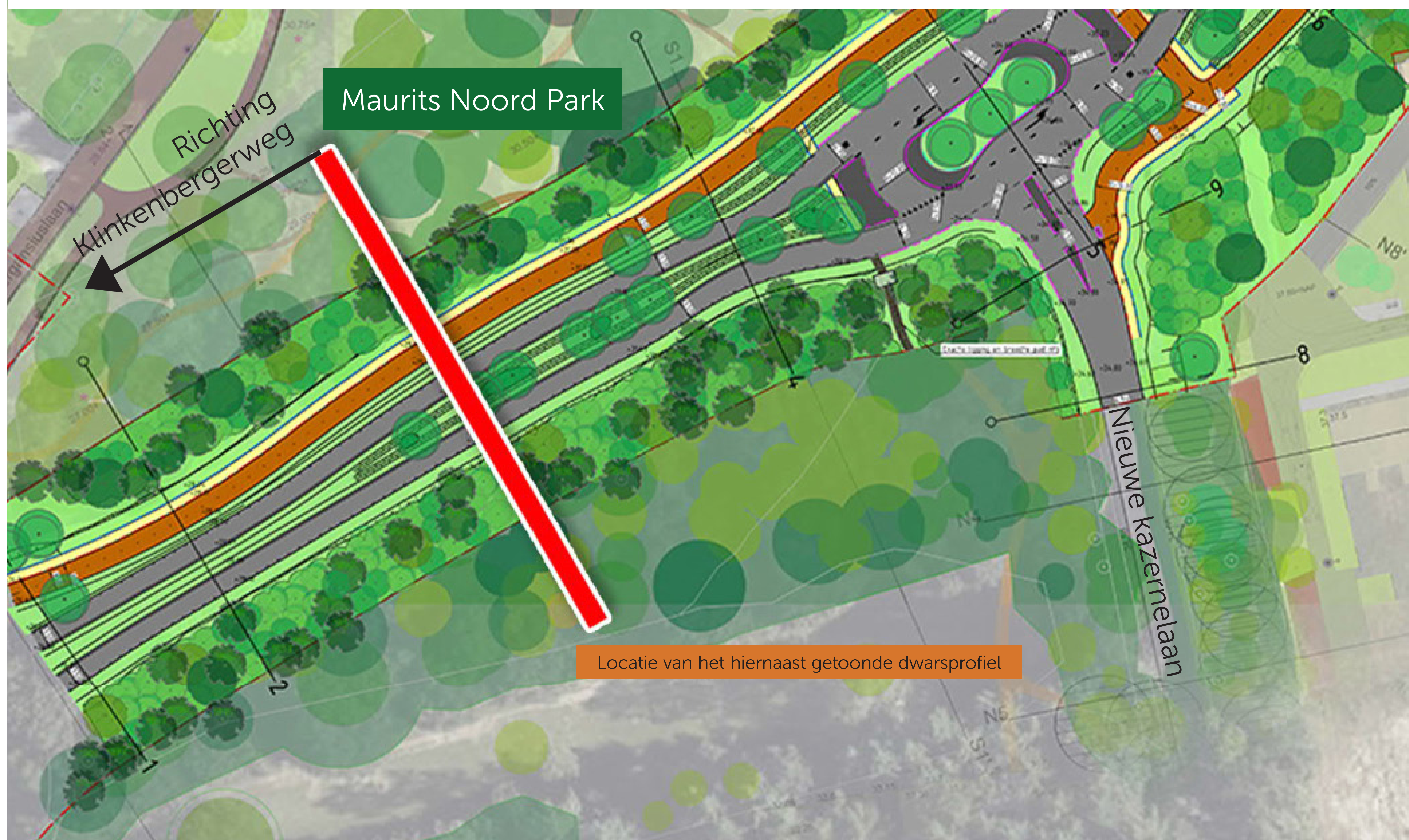
- Doorsteek richting 'bouwveld N' van het World Food Center toegevoegd
- Entree voor voetgangers en fietsers tot het Bospark Maurits Noord verder uitgewerkt
- Dassenraster Bospark Maurits Noord toegevoegd
- Aansluiting voet-/fietspad op oostelijke ingang WFC-terrein verder uitgewerkt
- Voetgangersoversteek zuidzijde LARGAS-rotonde richting stormbaanbos toegevoegd

Profiel Parklaan

(ter hoogte van World Food Center)



Dwarsprofiel van de Parklaan t.h.v. het World Food Center en Bospark Maurits Noord



Locatie van het hiernaast getoonde dwarsprofiel