

Kruispunt Hoekelumse Eng



Ontwerp april 2020



Legenda

	Rijbaan
	Rijbaan fietspad
	Rijbaan fietspad
	Voetpad
	Nieuwe bomen
	Nieuwe bosplantsoen
	Heesters

Het kruispunt dat de weg over de Hoekelumse Eng verbindt met de Edeseweg. Komend vanaf de A12 kan autoverkeer alleen linksaf slaan richting Ede. Het fietspad gaat met een tunnel onder het kruispunt door


Veranderd ten opzichte van april 2020

- De oversteekmogelijkheid bij het tweezijdige fietspad aan de zuidzijde is beter uitgewerkt. Het is nu vanuit beide richtingen goed mogelijk om af te slaan naar de oversteek, die toegang biedt naar de zuidelijke ingang van landgoed Hoekelum
- De inrit van landgoed Hoekelum wordt hier uitgevoerd in gebakken klinkers wat beter past bij de bestrating op het landgoed als Rijkserfgoed
- De dassenrasters zijn verplaatst naar de binnenkant van de mantel-/zoomvegetatie op de Hoekelumse Eng. Hierdoor heeft de das nog wat meer bewegingsruimte op dit deel van de Eng

3D visualisaties kruispunt Hoekelumse Eng



Kruispunt Hoekelumse Eng | Edeseweg richting Bennekom en het fietspad aan de Sportparkweg (vanaf noorden)




Kruispunt Hoekelumse Eng | Fietstunnel onder het kruispunt en uitvoermogelijkheid richting de A12 (vanaf noorden)

3D visualisaties kruispunt Hoekelumse Eng



Kruispunt Hoekelumse Eng | Het kruispunt vanaf het noordoosten




Kruispunt Hoekelumse Eng | Overzicht op het kruispunt vanaf het zuidwesten

3D visualisaties kruispunt Hoekelumse Eng



Kruispunt Hoekelumse Eng | Doorsnijding van de Eng met een verdiepte ligging (vanaf westen)



Kruispunt Hoekelumse Eng | Afslag van en naar Ede op de Hoekelumse Eng (vanaf westen)



Kruispunt Hoekelumse Eng | Fietstunnel onder het kruispunt (vanaf zuiden)